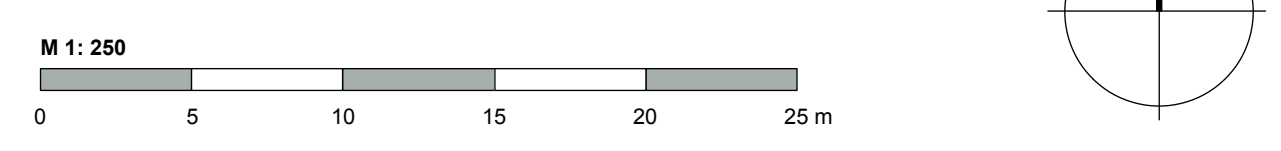




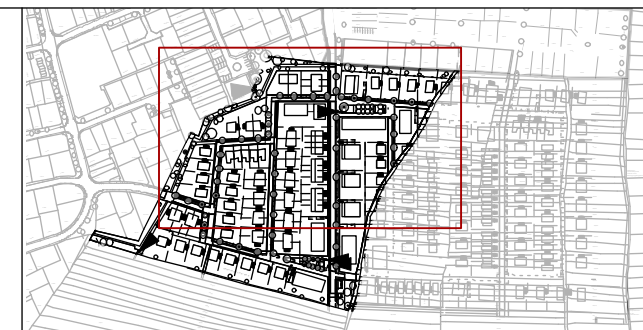
- Legende**
- Bäume, Hecken**
 - Bäume vorh. angrenzende Bereiche
 - Bäume geplant
 - ▬ geschnittene Hecke geplant
 - Sonstige Planzeichen**
 - ▬ Geltungsbereich GOP/ B-Plan
 - ▬ Grenze Baubereich
 - 100.00 Bestandshöhen
 - 315.54 Bestandshöhe = Planungshöhe
 - 315.55 Planungshöhen
 - 5.00 Bemaßung
 - Mastfluchte
 - ▬ Betonbord 10/40, ohne Fase, bündig eingebaut
 - ▬ Ausrichtung Fase.

04	10.07.2015	2. Setzt Darmsenstr. verschoben. Eintrag Straßenende (BR Stand 17.02.15); Eintrag Zufahrt FSB 12474. Anschlussbereiche Darmsenstr. und Schillerstraße	uw
03	02.07.2015	Änderung Bordsteine	kg
02	01.07.2015	Änderung Belegart und Bordsteine	kg
01	29.05.2015	Standorte Schaltkasten Telekom und NfH	uw
Index	Datum	Gekorbeter Planinhalt	Bearbeiter



**STADT LAUFFEN AM NECKAR
OBERE SEUGEN II**

Auftraggeber:
Bietheimer Wohnbau GmbH
Berliner Straße 19
74321 Bietigheim-Bissingen



Planung:
Stefan Fromm
Freier Landschaftsarchitekt BDLA
Bretzenwiesing 2, 72135 Dettenhausen
Tel. 07157 721 931-0, Fax 07157 721 931-39
info@stefan-landschaftsarchitekten.de

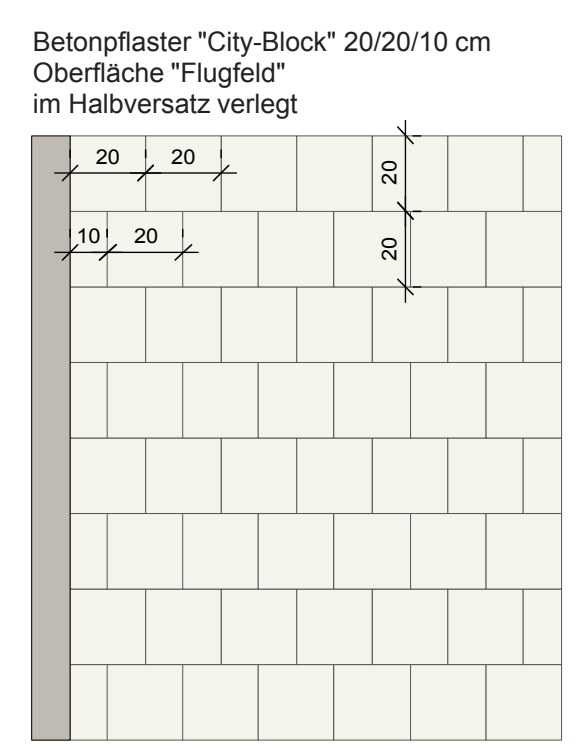
Datum: 29.07.2015
Zeichen: uw

Stefan Fromm
Landschaftsarchitekten

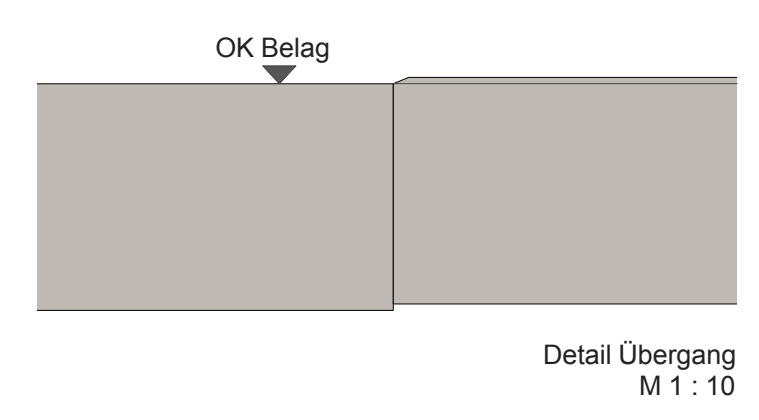
Ausführungsplanung BA 1

**Lage-/ Übersichtsplan BA 1
Oberflächengestaltung nördlicher Bereich**

Maßstab: 1:250	Plangröße (mm): 1540 x 788			
Planname:	Planstand: 18.05.2015			
alle Maße in Meter Höhen über NN				
Lph	Planart	Nummer	Index	Datensatz
S	L	01	04	Lph_02_2015_07_10 AP Oberflächengestaltung Straßen OS II_Index 4.rvt



Detail Verlegentzung M 1:20



Detail Übergang M 1:10