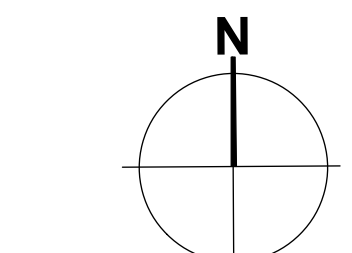
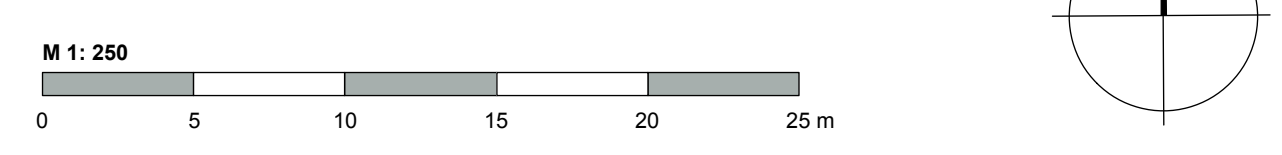




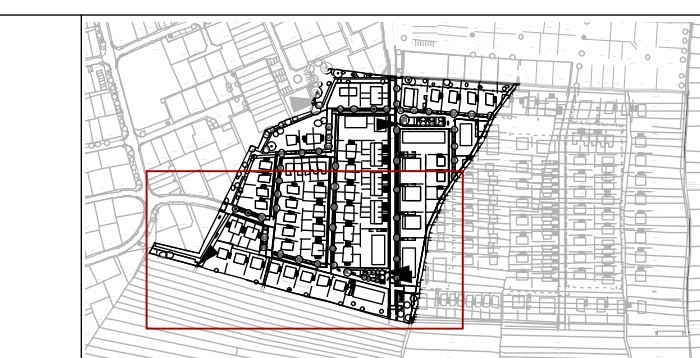
- ### Legende
- Bäume, Hecken**
 - Bäume vorh. angrenzende Bereiche
 - Bäume geplant
 - ▬ geschnittene Hecke geplant
 - Sonstige Planzeichen**
 - ▬ Geltungsbereich GOP/ B-Plan
 - ▬ Grenze Baubeschnitt
 - 100.02 Bestandshöhen
 - 315.54 Bestandshöhe = Planungshöhe
 - 315.55 Planungshöhen
 - 5.00 Bemaßung
 - Mastflechte
 - ▬ Betonbord 10/40, ohne Fase, bündig eingebaut

Index	Datum	Geänderter Planinhalt	Bearbeiter
04	10.07.2015	2-Zeiler Damerstr. verschoben; Eintrag Straßenlenke (BR Stand 17.02.15); Eintrag Zufahrt FSt. 12474; Anschlussbereiche Damer- und Schlierstraße	uw
03	02.07.2015	Änderung Bordsteine	kg
02	01.07.2015	Änderung Belagstruktur und Bordsteine	kg
01	29.05.2015	Standorte Schalkasten Telekom und NHF	uw



STADT LAUFFEN AM NECKAR OBERE SEUGEN II

Auftraggeber:
Bietheimer Wohnbau GmbH
Berliner Straße 19
74321 Bietheim-Bissingen



Planung:
Stefan Fromm
Freier Landschaftsarchitekt BDLA
Breitwässerung 2, 72135 Dettmolden
Tel. 07157 721 531-0, Fax 07157 721 931-39
info@fromm-landschaftsarchitekten.de

Datum: **Zeichen:**

bearbeitet: bearbeitet:

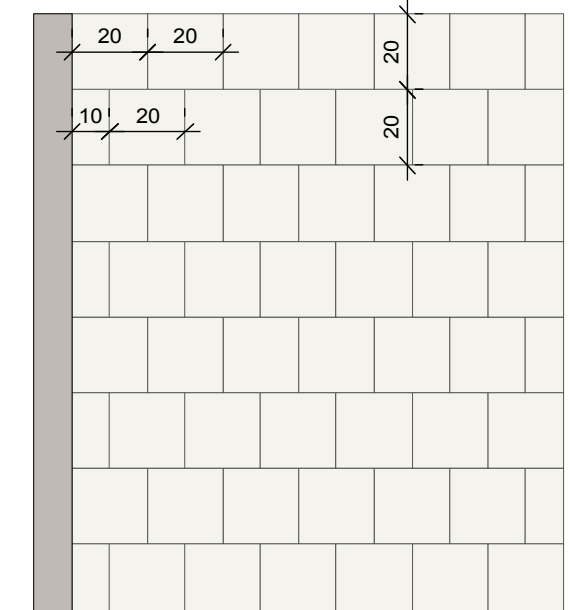
gezeichnet: 29.07.2013 uw

Ausführungsplanung BA 1

Blattinhalt:
Lage- / Übersichtsplan BA 1
Oberflächengestaltung südlicher Bereich

Maßstab: 1: 250	Plangröße (mm): 1540 x 673			
Planname: 18.05.2015	Planstand: 18.05.2015			
alle Maße in Meter				
Höhen über NN				
Lph	Planart	Nummer	Index	Datename:
5	L	02	04	LPH_02_2015_07_10 AP Oberflächengestaltung OS II_II_Index 4.vw

Betonpflaster "City-Block" 20/20/10 cm
Oberfläche "Fragefeld"
im Halbvorsatz verlegt



Detail Verlegerichtung
M 1: 20

OK Belag



Detail Übergang
M 1: 20

9274/2