






LfU-Nr. 23	Wasserschutzgebiet „Lauffener Schlinge“	Anlage 4
Landratsamt Heilbronn Umweltschutzamt		 Landratsamt Heilbronn
Maßstab 1 : 25 000 TK 25, Blatt 6920		Übersichtsplan der Schutzgebietskarten
Legende - - - - - Kreisgrenze  Zone I Fassungsbereich  Zone II Engere Schutzzone  Zone IIIA Weitere Schutzzone  Zone IIIB Weitere Schutzzone		Anlage 4 der Verordnung vom <u>1. Dez. 2003</u> zum Schutz des Grundwassers im Einzugsgebiet der Grundwassererfassung „Lauffener Schlinge“ der Stadt Brackenheim auf Gemarkung Lauffen, Flur 1: Dorf der Stadt Lauffen am Neckar.
Planfertiger Ingenieurbüro für Vermessung und Planung HERMANN KOCH Öffentlich bestellter Vermessungsingenieur		Heilbronn, den <u>1. Dez. 2003</u>
Neckargartacher Straße 94 74080 Heilbronn-Böckingen Tel. 07131 / 58 23 00 Fax 07131 / 58 23 0-26 info@vermessung-koch.de		gez. Czemuska Landrat