








Anschluß Plan 5

Anschluß Plan 7

Kreis	Gemeinde	Gemarkung	Flur
1	Heilbronn	Lauffen am Neckar	0865 Lauffen 1



Anschluß Plan 10

LfU-Nr. 23	Wasserschutzgebiet „Lauffener Schlinge“	Anlage 5.6
Landratsamt Heilbronn Umweltschutzamt		
Maßstab 1 : 2500		Flurkarte NO 5406
Legende  Zone I Fassungsbereich  Zone II Engere Schutzzone  Zone IIIA Weitere Schutzzone  Zone IIIB Weitere Schutzzone		Anlage 5.6 der Verordnung vom ... zum Schutz des Grundwassers im Einzugsgebiet der Grundwassererfassung „Lauffener Schlinge“ der Stadt Brackenheim auf Gemarkung Lauffen, Flur 1 Dorf der Stadt Lauffen am Neckar.
Planfertiger Ingenieurbüro für Vermessung und Planung HERMANN KOCH Öffentlich bestellter Vermessungsingenieur		Heilbronn, den 1. Dez. 2003
Neckargartacher Straße 94 74080 Heilbronn-Böckingen Tel. 07131 / 58 23 00 Fax 07131 / 58 23 0-26 info@vermessung-koch.de		 Czernuska Landrat