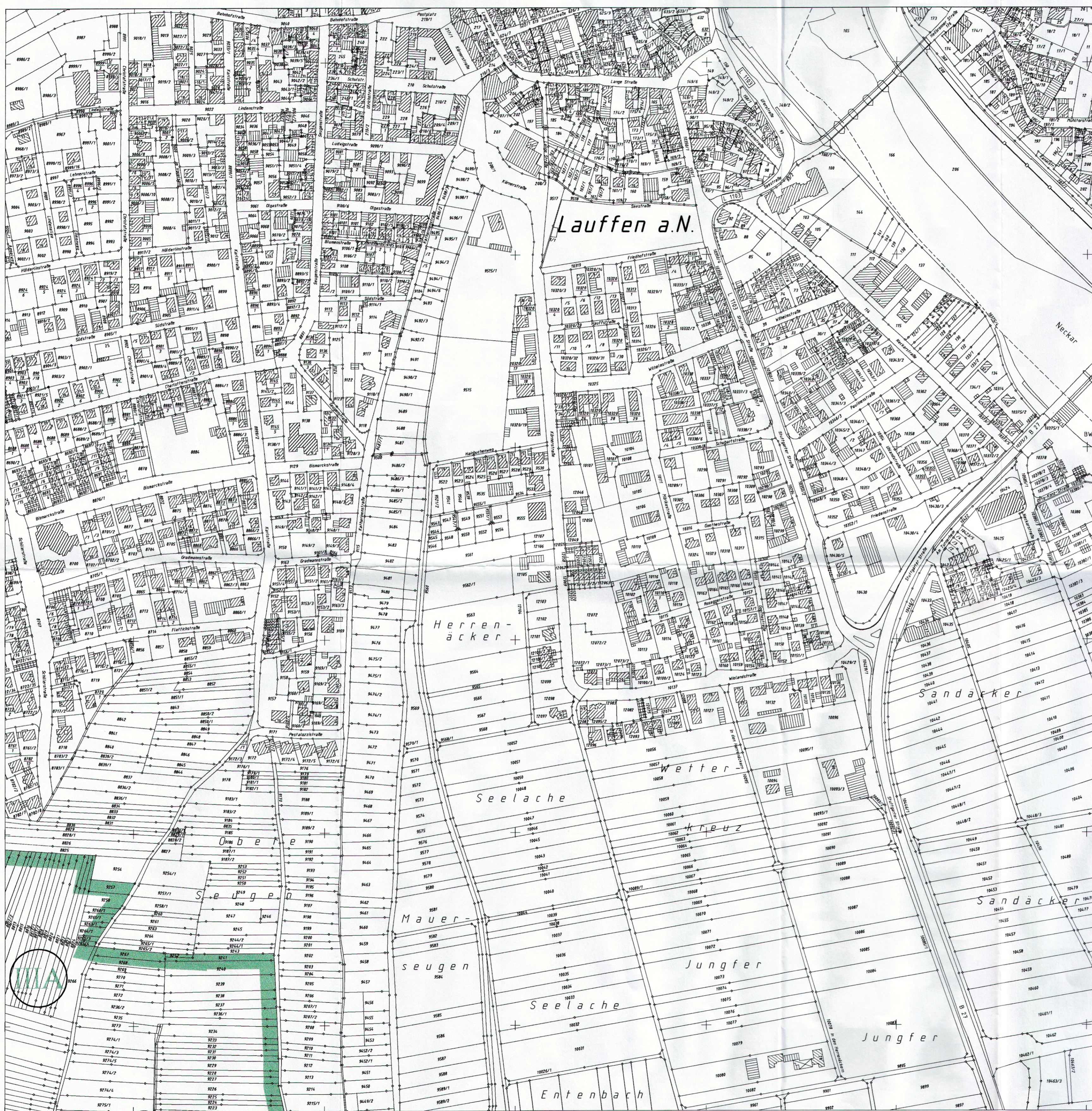
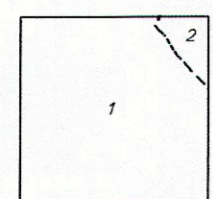


Flurkarte 1:2500


NO 5407



Anschluss Plan 6



Kreis	Gemeinde	Gemarkung	Flur
1 Heilbronn	Lauffen am Neckar	0865 Lauffen	1
2 Heilbronn	Lauffen am Neckar	0865 Lauffen	0



Anschluß Plan 11

Lfu-Nr. 23	Wasserschutzgebiet „Lauffener Schlinge“	Anlage 5.7
<b>Landratsamt Heilbronn</b> <b>Umweltschutzamt</b>		
<b>Maßstab 1 : 2500</b>		<b>Flurkarte NO 5407</b>
<b>Legende</b> 		Anlage 5.7 der Verordnung vom <u>1. Dez. 2003</u> zum Schutz des Grundwassers im Einzugsgebiet der Grundwasserefassung „Lauffener Schlinge“ der Stadt Brackenheim auf Gemarkung Lauffen, Flur 1 Dorf der Stadt Lauffen am Neckar.
Planfertiger Ingenieurbüro für Vermessung und Planung <b>HERMANN KOCH</b> Öffentlich bestellter Vermessungsingenieur		Heilbronn, den <u>1. Dez. 2003</u>
Neckargartacher Straße 94 74080 Heilbronn-Böckingen Tel. 07131 / 58 23 00 Fax 07131 / 58 23 0-26 info@vermessung-koch.de		goz. Czernuska Landrat